

# ИЗМЕНЕ И ДОПУНЕ ПЛАНА ДЕТАЉНЕ РЕГУЛАЦИЈЕ БЛОКА 014 У НАСЕЉЕНОМ МЕСТУ ПАНЧЕВО









## ЛЕГЕНДА

-  граница обухвата плана
-  граница блокова
- 01-167** бројеви блокова
- 01-167** бројеви мањих блокова



## ДАЉА РАЗРАДА ПРОСТОРА

-  разрада ПДР-ом
-  разрада УП-ом


## ГРАЂЕВИНСКО ЗЕМЉИШТЕ ЈАВНЕ НАМЕНЕ

-  саобраћајне површине
-  управа, администрација, пословање, јавно-комуналне делатности и мултифункционална зона
-  здравство
-  образовање
-  спорт и рекреација
-  јавно зеленило- парковске површине
-  комуналне зоне и објекти
-  железница

## ГРАЂЕВИНСКО ЗЕМЉИШТЕ ОСТАЛЕ НАМЕНЕ

-  становање са компатибилним наменама
-  пословање са компатибилним наменама



	Назив плана: ИЗМЕНЕ И ДОПУНЕ ПЛАНА ДЕТАЉНЕ РЕГУЛАЦИЈЕ БЛОКА 014 У НАСЕЉЕНОМ МЕСТУ ПАНЧЕВО  Фаза израде плана: -нацрт плана	Број: 05-13/ 2022
Одговорни урбаниста: Душица Черницин дипл.инж.арх.  Планери сарадници: Татјана Вуксан дипл.инж.саобр. Марић Марко дипл.инж.геод. Ива Стојанов дипл.пр.планер	Параф:          Назив цртежа: Извод из плана вишег реда - ПГР Целина 1- шири центар (круг обилазнице) у насељеном месту Панчево ("Сл.гл.града Панчева" број 19/12, 27/12-исправка, 1/13- исправка и 24/13-исправка, 20/14,19/18, 25/18, 6/19)	
Техничка обрада: Ива Стојанов дипл.пр.планер	Размера: 1 : 5 000	Број цртежа: 2